


















Řeka Isel - kilometráž

- 50.0 **Hinterbichl**,  za VV - WW IV+
- 44.0 **Bobojach** , dále nesj. 2 km
- 42.0 **Welzelach** úsek WW III+
- 36.0 **Mitterdorf** následuje nesj. místo
- 35.0 , dále WW II-III
- 31.0 **Matrei**, dále WW II
- 27.0 **Bruhler Maut** - úsek WW IV až ke kataraktu!! Včas přistát vp 
- 25.0 *Iselkatarakt* - nesj!!!, dále 4km WW IV-V
- 22.0 **Huben**  p + 50m  s 
- 21.0 ú. *Kaiserbach* vl, , dále WW III - vlny, válce, malé stupně
- 17.0  s vdět, **St. Johan**, dále WW II
- 10.5  stp.  po prohlédnutí středem
- 9.0  s **Gader** 3km vp
- 3.0  s 
- 2.0 **Lienz** vp
- 0.5  stp. Isel Abfall  po prohlédnutí - WW IV!  s
- 0.0 ústí do Drávy